










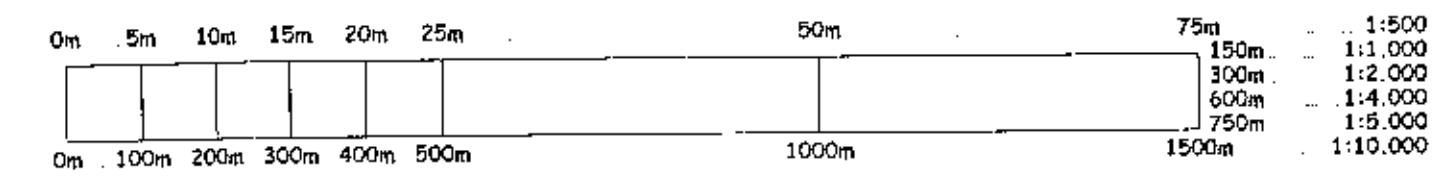




— PLANO DE MODIFICACION —

TOTAL SUPERFICIE SECTOR = 94.457 m² N° MAXIMO VIVIENDAS = 147

-  ZONA RESIDENCIAL de VIVIENDA UNIFAMILIAR AISLADA. sup = 37.749 m²
 -  ZONA RESIDENCIAL de VIVIENDA UNIFAMILIAR AGRUPADA. sup = 31.789 m²
 -  EQUIPAMIENTO COMERCIAL Y SOCIAL. sup = 1.500 m²
 -  EQUIPAMIENTO DOCENTE. sup = 1.550 m²
 -  JARDINES. sup = 9.960 m²
 -  AREA de JUEGO Y RECREO NIÑOS. sup = 460 m²
 -  RED VIARIA DE TRAFICO RODADO. sup = 10.180 m²
 -  RED VIARIA DE TRAFICO PEATONAL. sup = 528 m²
 -  APARCAMIENTO PUBLICO. sup = 200 m²
 -  TRANSFORMADOR. sup = 360 m²
 -  DEPURADORA Y DEPÓSITO AGUA DEPURADA. sup = 184 m²
- sistema de espacios
libres. sup = 10.420 m²
> 10%



SECRETARIA DE URBANISMO Y OBRAS PUBLICAS
 AYUNTAMIENTO DE BENITACHOFI
 PROBADO SEGUN ACUERDO DEL AYUNTAMIENTO
 4 SET. 1997